

LEVANTAMENTO PLANIALTIMÉTRICO - HIPSOMETRIA
ESCALA: 1:300

PERFIL LONGITUDINAL BLOCOS

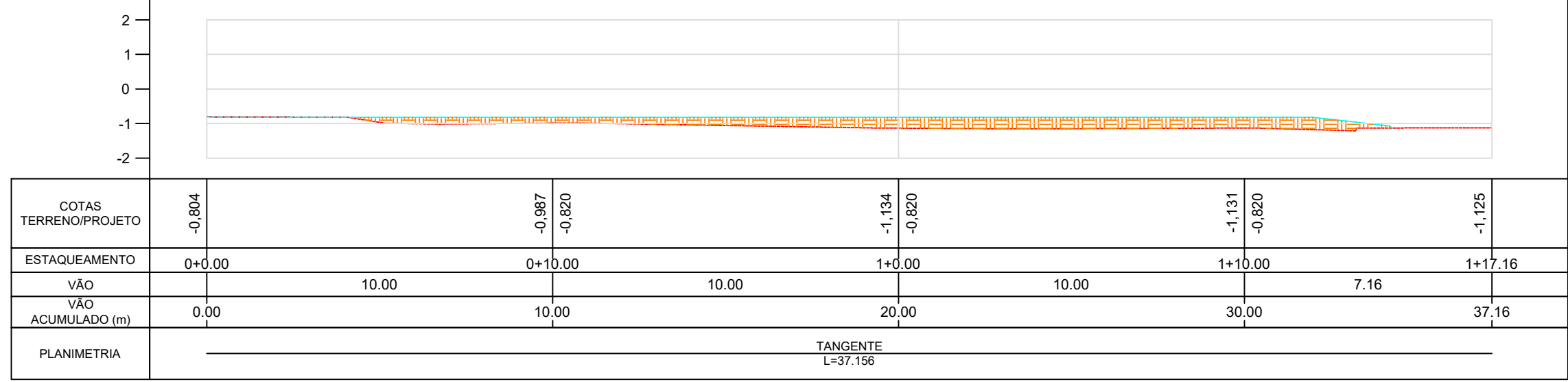
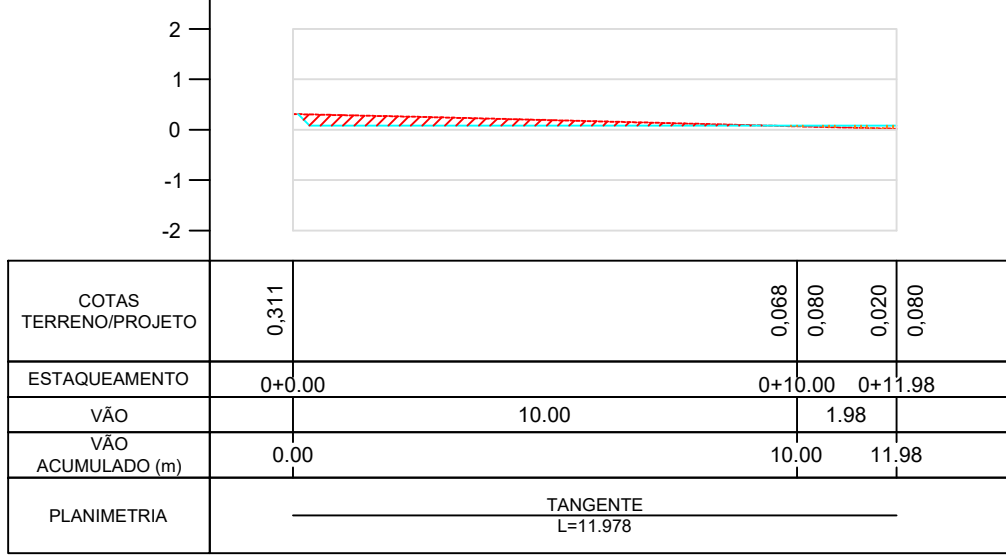


Tabela de Elevações			
Número	Elevação Mínima	Elevação Máxima	Cor
1	-2.191	-1.150	
2	-1.150	-0.875	
3	-0.875	-0.581	
4	-0.581	-0.346	
5	-0.346	-0.094	
6	-0.094	0.091	
7	0.091	0.764	
8	0.764	1.497	

PERFIL LONGITUDINAL - VESTIÁRIO



PERFIL LONGITUDINAL: TERRENO X PROJETO
ESCALA: 1:150

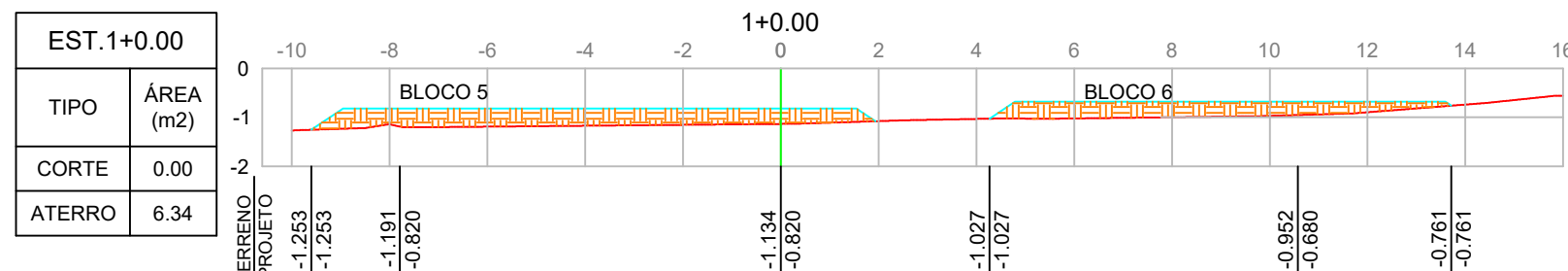
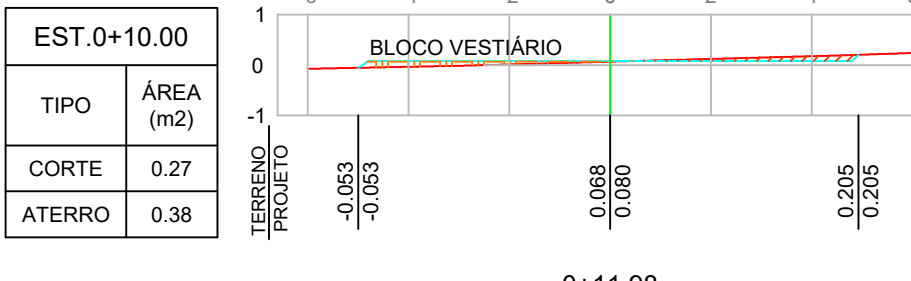
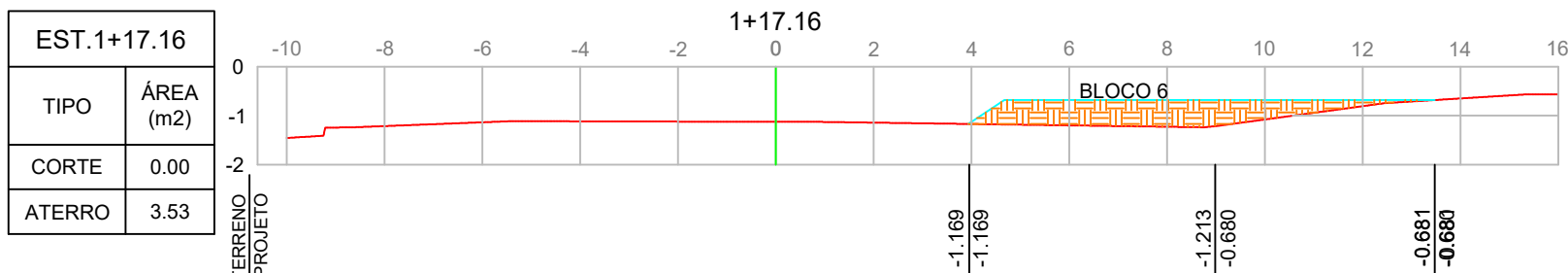
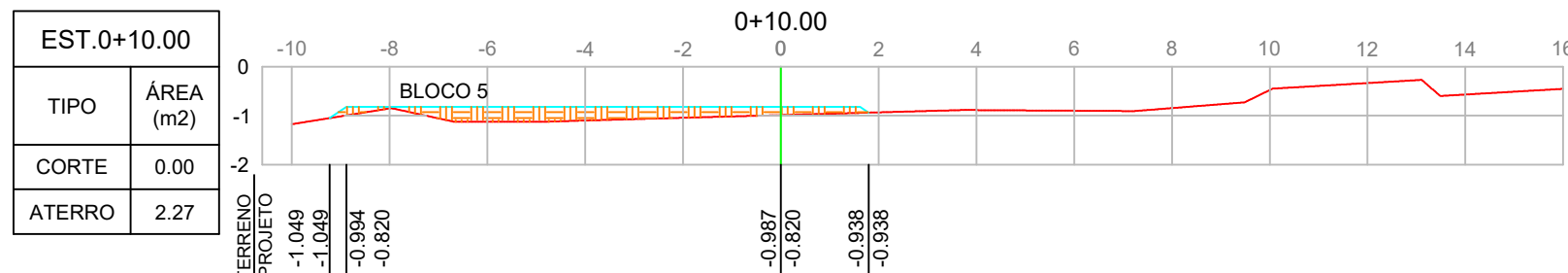
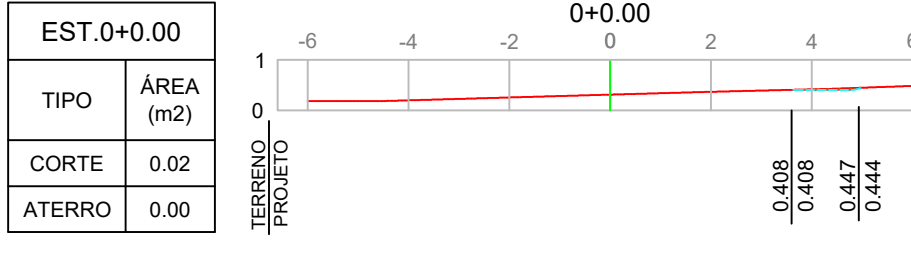
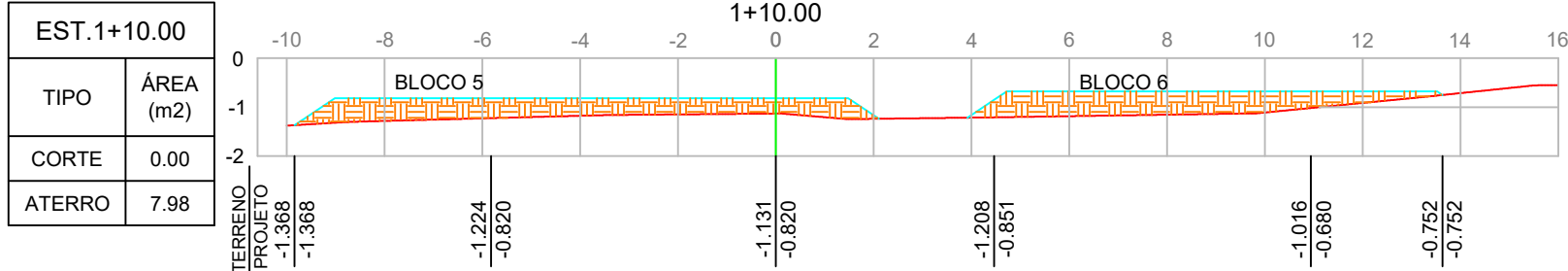
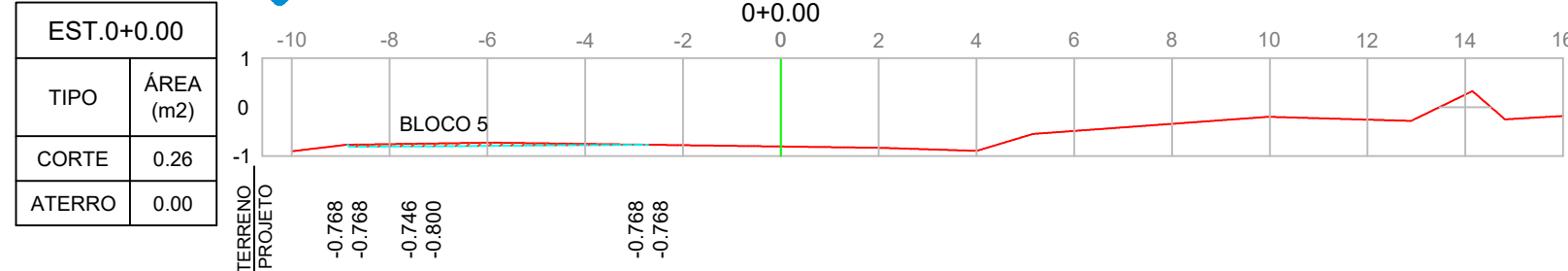
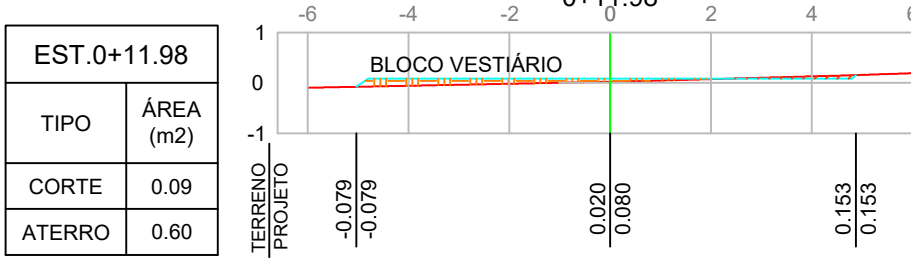


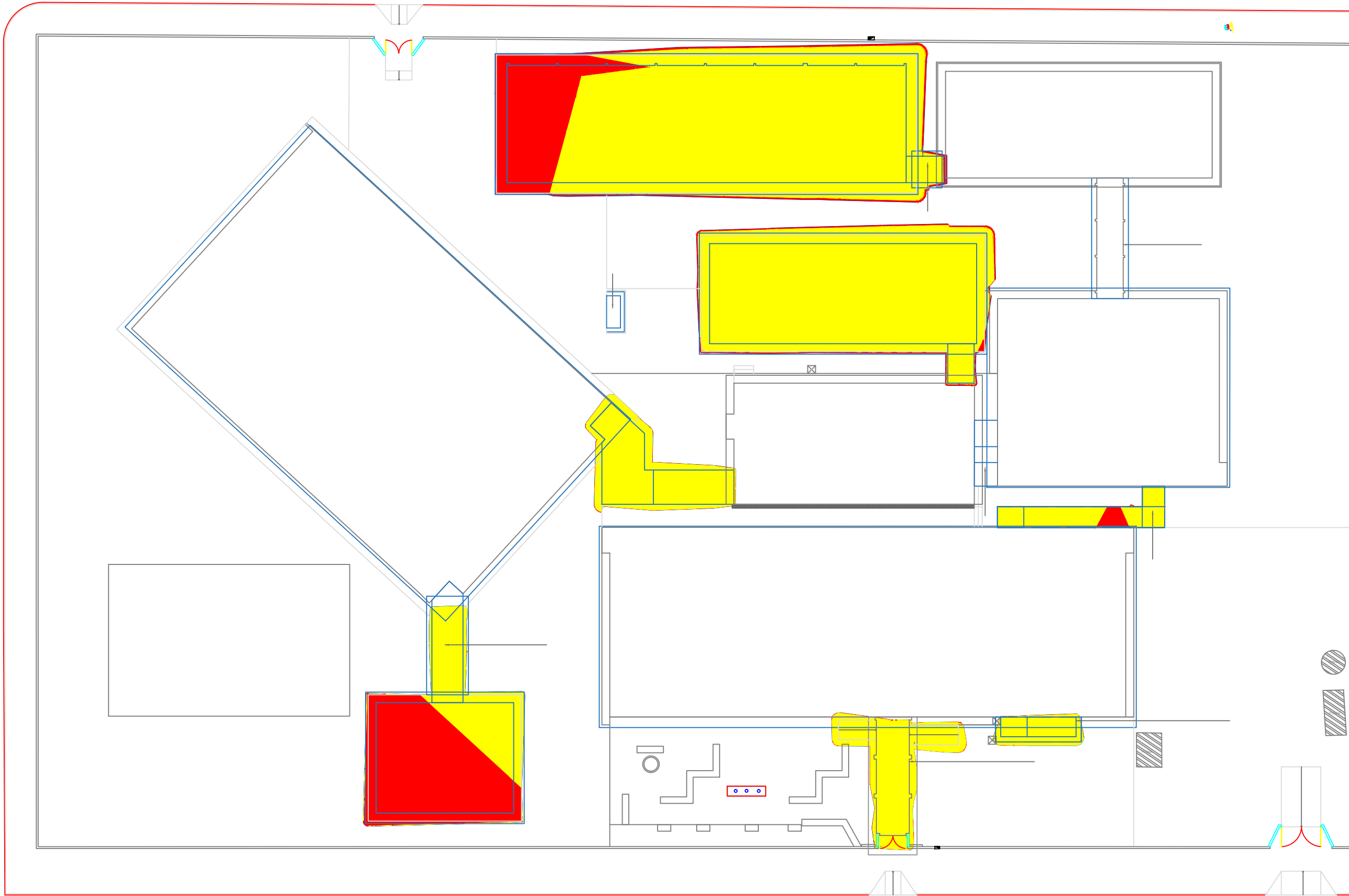
Tabela de Corte e Aterro					
Nome	Fator Corte	Fator Aterro	2d Area	Corte	Aterro
VOLUME-Plató 5	1.000	1.000	373.17m3	2.85 m3	91.86 m3
VOLUME-Plató 6	1.000	1.000	218.50m3	0.00 m3	70.54 m3
VOLUME-Plató 7	1.000	1.000	137.11m3	11.72 m3	3.86 m3
VOLUME-Passarela 1	1.000	1.000	61.64m3	0.00 m3	11.25 m3
VOLUME-Passarela 2	1.000	1.000	22.92m3	0.43 m3	7.59 m3
VOLUME-Passarela 7	1.000	1.000	54.66m3	0.00 m3	12.98 m3
Total			867.89m3	15.00 m3	198.04 m3



PLANTA DA MANCHA DE CORTE E ATERRO
ESCALA: 1:300

LEGENDA	
CORTE	
ATERRO	

HOSPITAL MUNICIPAL SANTA LUZIA



SEÇÕES TRANSVERSAIS DE TERRAPLANAGEM
ESCALA: 1:150



GERÊNCIA DE PROJETOS E INFRAESTRUTURA
APROVADO
TECNICO RESPONSÁVEL PELA APROVAÇÃO

C.E ARTHUR DA COSTA E SILVA AMPLIAÇÃO E REFORMA

ENDEREÇO					
Av. João Artiaga, 812 - Centro, Matrinchã-GO					
ÁREA DO TERRENO	ÁREA EXISTENTE	ÁREA DE REFORMA	ÁREA DA COBERTURA	ÁREA TOTAL À CONSTRUIR	ÁREA TOTAL
VER AQ. 01	VER AQ. 01	VER AQ. 01	VER AQ. 01	VER AQ. 01	VER AQ. 01

AUTOR: CARLOS ALBERTO DIAS JUNIOR | CREA-SP: 5062414910
RT DA OBRA:
PROPRIETÁRIO: SECRETARIA DE ESTADO DA EDUCAÇÃO CNPJ: 01.409.705/0001-20
PREPOSTO: SABRINA SILVA VIEIRA VALENTE CPF: 041.530.091-64

TERRAPLANAGEM

TIPO DE PROJETO
TERRENO NATURAL - PLANIALTIMÉTRICO, PLANTA DE MANCHA DE CORTE E ATERRO, PERFIL LONGITUDINAL, SEÇÕES TRANSVERSAIS, TABELA DE SERVIÇOS DE TERRAPLANAGEM.

ASSUNTO:		DATA: FEVEREIRO/2024	ESCALA: INDICADA	REVISÃO: 000	Nº RRT/ART: 01/02
REV.	DATA	DESCRIÇÃO			VISTO